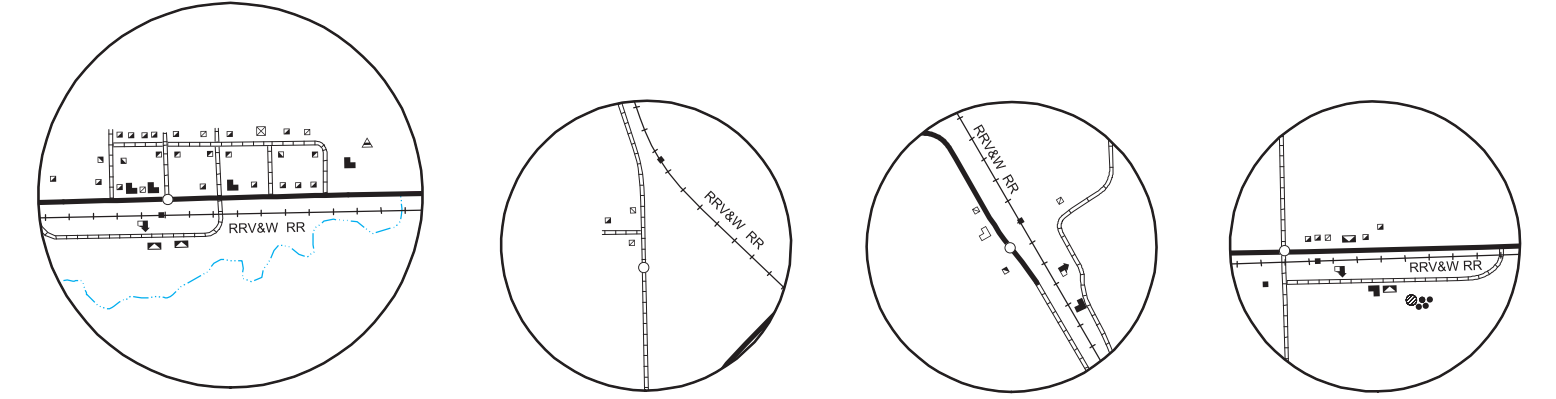


NOTE: CENTER OF BRIDGE IS TERMINAL POINT FOR MILEAGES TO MOOREHEAD MINN. TO MOOREHEAD MINN.

NOTE: DEVELOPMENTS ADJACENT TO INCORPORATED DEVELOPMENT STREETS ARE STANDARDIZED.

NAME AND LOCATION OF ORGANIZED CIVIL TOWNSHIPS THOSE UNORGANIZED ARE SO NOTED

- | | |
|-------------------------------|--------------------------------|
| T. 143 N. R. 55 W. ROCHESTER | T. 140 N. R. 50 W. RAYMOND |
| T. 143 N. R. 54 W. PAGE | T. 140 N. R. 49 W. REED |
| T. 143 N. R. 53 W. DOWS | T. 140 N. R. 48 W. FARGO |
| T. 143 N. R. 52 W. HUNTER | T. 139 N. R. 55 W. HILL |
| T. 143 N. R. 51 W. BELL | T. 139 N. R. 54 W. HOWES |
| T. 143 N. R. 50 W. KINYON | T. 139 N. R. 53 W. GILL |
| T. 143 N. R. 49 W. NOBLE | T. 139 N. R. 52 W. EVEREST |
| T. 142 N. R. 55 W. LAKE | T. 139 N. R. 51 W. DURBIN |
| T. 142 N. R. 54 W. RICH | T. 139 N. R. 50 W. MAPLETON |
| T. 142 N. R. 53 W. ERIE | T. 139 N. R. 49 W. BARNES |
| T. 142 N. R. 52 W. ARTHUR | T. 139 N. R. 48 W. BARNES |
| T. 142 N. R. 51 W. GUNKEL | T. 138 N. R. 55 W. CLIFTON |
| T. 142 N. R. 50 W. GARDNER | T. 138 N. R. 54 W. ELDRID |
| T. 142 N. R. 49 W. WISER | T. 138 N. R. 53 W. WALBURG |
| T. 141 N. R. 55 W. CORNELL | T. 138 N. R. 52 W. MAPLE RIVER |
| T. 141 N. R. 54 W. AYR | T. 138 N. R. 51 W. ADDISON |
| T. 141 N. R. 53 W. EMPIRE | T. 138 N. R. 50 W. WARREN |
| T. 141 N. R. 52 W. AMENIA | T. 138 N. R. 49 W. STANLEY |
| T. 141 N. R. 51 W. RUSH RIVER | T. 138 N. R. 48 W. STANLEY |
| T. 141 N. R. 50 W. BERLIN | T. 137 N. R. 55 W. PONTIAC |
| T. 141 N. R. 49 W. HARWOOD | T. 137 N. R. 54 W. HIGHLAND |
| T. 141 N. R. 48 W. HARWOOD | T. 137 N. R. 53 W. WATSON |
| T. 140 N. R. 55 W. TOWER | T. 137 N. R. 52 W. LEONARD |
| T. 140 N. R. 54 W. BUFFALO | T. 137 N. R. 51 W. DAVENPORT |
| T. 140 N. R. 53 W. WHEATLAND | T. 137 N. R. 50 W. NORMANNA |
| T. 140 N. R. 52 W. CASSELTON | T. 137 N. R. 49 W. PLEASANT |
| T. 140 N. R. 51 W. HARMONY | T. 137 N. R. 48 W. PLEASANT |

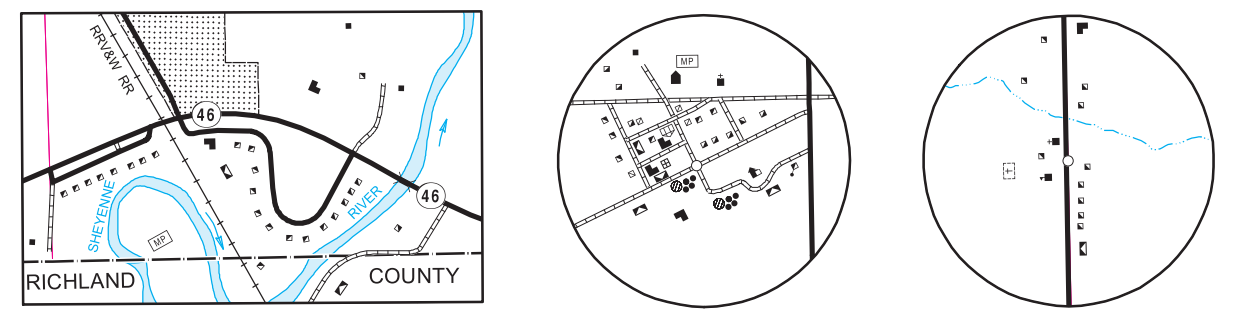


CHAFFEE
SEC'S. 10 & 15, T. 138 N., R. 53 W.

EVEREST
SEC'S. 14, & 15, T. 139, R. 52 W.

DURBIN
SEC. 32, T. 139 N., R. 51 W.


LYNCHBURG
SEC'S. 8, 9, 16, & 17, T. 138 N., R. 52 W.



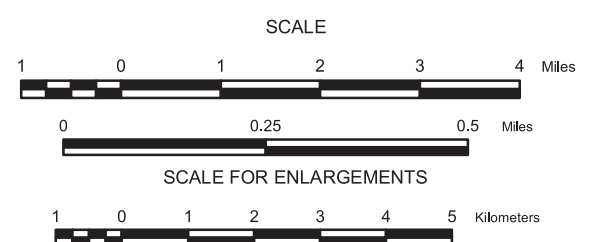
EMBODY
SEC. 31, T. 139 N., R. 53 W.
SEC. 6, T. 138 N., R. 53 W.
SEC. 36, T. 139 N., R. 54 W.
SEC. 1, T. 138 N., R. 54 W.

ST. BENEDICT
SEC'S. 34 & 35, T. 138 N., R. 49 W.

INSET NO. 5
SEC'S. 32 & 33, T. 137 N., R. 50 W.



CASS COUNTY



2016

BASED ON AERIAL PHOTOGRAPHY OF 1954 AERIAL INVENTORY OF 2016

UNIVERSAL TRANSVERSE MERCATOR ZONE 14 NORTH AMERICAN DATUM 83

Notice of Disclaimer
The North Dakota Department of Transportation (NDDOT) makes this map available on an "as is" basis as a public service. Under no circumstances does NDDOT warrant or certify the information to be free of errors or deficiencies of any kind. NDDOT specifically disclaims all warranties, express or implied, including but not limited to the warranties of merchantability and fitness for a particular purpose.

COPIES OF THIS MAP ARE AVAILABLE FOR PUBLIC USE AT A NOMINAL COST FROM:
MAP SALES, N.D. DEPT. OF TRANSPORTATION, 608 E. BLVD. AVE., BISMARCK, N.D. 58505-0700